

ROMÂNIA
JUDEȚUL TELEORMAN
CONSILIUL LOCAL AL ORAȘULUI

HOTĂRÂRE

Privind: constatarea proprietății asupra unui teren intravilan, în suprafață totală de **939 mp**, situat în oraș Videle, str. Plantelor, nr. 133, Cvartal 2, Parcela 17 și includerea acestuia în domeniul privat al orașului Videle.

CONSILIUL LOCAL AL ORAȘULUI VIDELE, JUD. TELEORMAN
ÎNTRUNIT ÎN ȘEDINȚĂ ORDINARĂ

Având în vedere:

- Referatul de aprobare nr.14810 din 28.08.2023 al Primarului orașului Videle;
 - Avizul favorabil al Comisiilor de Specialitate ale Consiliului Local al orașului Videle;
 - Raportul de specialitate nr. 14809 din 22.08.2023 al compartimentului A.D.P.P;
 - Planul de amplasament și delimitare Sc.1:500, realizat de S.C. GEOCAD CONSTRUCT SRL;
 - Prevederile dispoziției nr. 399 din 18.08.2023 privind delegarea tuturor atribuțiilor de serviciu prevăzute de lege ale secretarului general al orașului Videle, în intervalul 21.08.2023-25.08.2023 inclusiv, doamnei Carabet Nicoleta, Șeful Serviciului Administrație Publică Locală în cadrul aparatului de specialitate al Primarului orașului Videle;
 - Prevederile art. 31 Legea fondului funciar nr. 18/1991, cu modificările și completările ulterioare
 - Prevederile art. 354, din Ordonanța Guvernului nr. 57 din 03.07.2019 privind Codul Administrativ
 - Art. 129, alin. 2, lit. (c) din Ordonanța Guvernului nr. 57 din 03.07.2019 privind Codul Administrativ.
- În temeiul Art. 139, alin. (1) din Ordonanța de Urgență nr. 57/2019 privind Codul Administrativ

HOTĂRĂȘTE

Art.1 Se constată proprietatea orașului Videle asupra terenului intravilan, în suprafață totală de 939 mp, situat în oraș Videle, str. Plantelor, nr. 133, Cvartal 2, Parcela 17 și includerea acestuia în domeniul privat al orașului Videle, având următoarele vecinătăți, conform planului de amplasament și delimitare anexa :

Nord - proprietatea Podeanu Pricopie
Sud- strada Plantelor
Est - proprietatea Militaru Maria
Vest- Intrarea Cireșului

Art.2. Se aprobă înscrierea în cartea funciară a terenului menționat la art.1;

Art.3. Cu aducere la îndeplinire a prevederilor prezentei hotărâri se însărcinează Direcția Arhitectului- Șef din cadrul Aparatului de specialitate al primarului orașului Videle;

Art.4. Prin grija secretarului general al orașului Videle, prezenta hotărâre va fi comunicată Instituției Prefectului Județului Teleorman pentru verificarea legalității, precum și oricăre persoane sau instituții interesate.


PREȘEDINTE DE ȘEDINȚĂ,
NEAGOE GHEORGHE

CONTRASEMNEAZĂ
SECRETAR GENERAL
IVAN CORINA-NICOLETA

Prezenta hotărâre a fost adoptată cu un nr. de 16 voturi „pentru” - voturi „împotrivă”, - abțineri, din nr. de 16 consilieri în funcție, din care 16 prezenți.

VIDELE

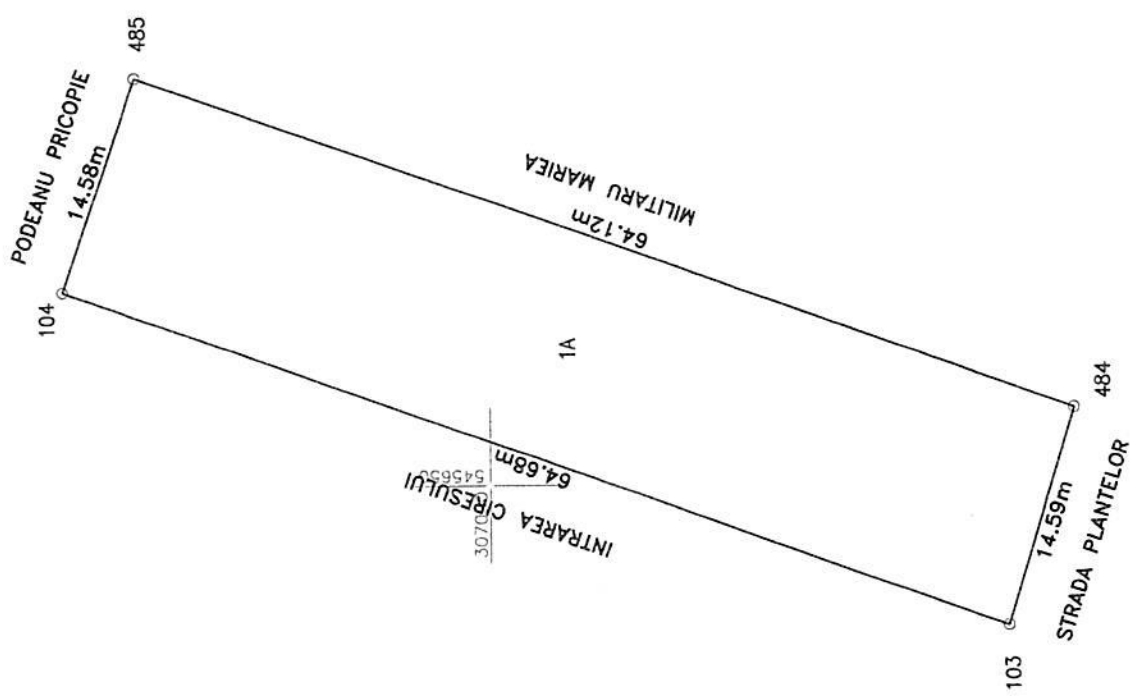
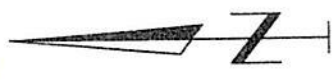
Nr./~~67~~/31.08.2023

Anexa la HCL oraș Videle nr. 3108/2023

Plan de amplasament și delimitare a imobilului

Scara 1:500
Anexa la hotărârea Consiliului Local al
Orasului Videle nr. din

Nr. cadastral	Suprafata masurata	Adresa imobilului
	939mp	Oras Videle; Strada Plantelor, nr. 133 Cuarstal 2; Parcela 17; Jud. Teleorman
Cartea Funciara nr.	UAT	VIDELE




A. Date referitoare la teren

Nr. parcela	Categorie de folosinta	Suprafata (mp)	Mentiiuni
1	A	939	Teren intravilan imprejmuit cu gard din sa pe latura 104-485, fara imprejmuire pe latu 485-484-103-104.
Total		939	

B. Date referitoare la constructii

Cod	Destinatia	Suprafata construita la sol (mp)	Mentiiuni
Total			

Suprafata totala masurata a imobilului=939mp.



Data: 06.07.2023
CATEGORIA B

PRESEDINTE DE SEDINTA
ALEXANDRU GHEORGHE